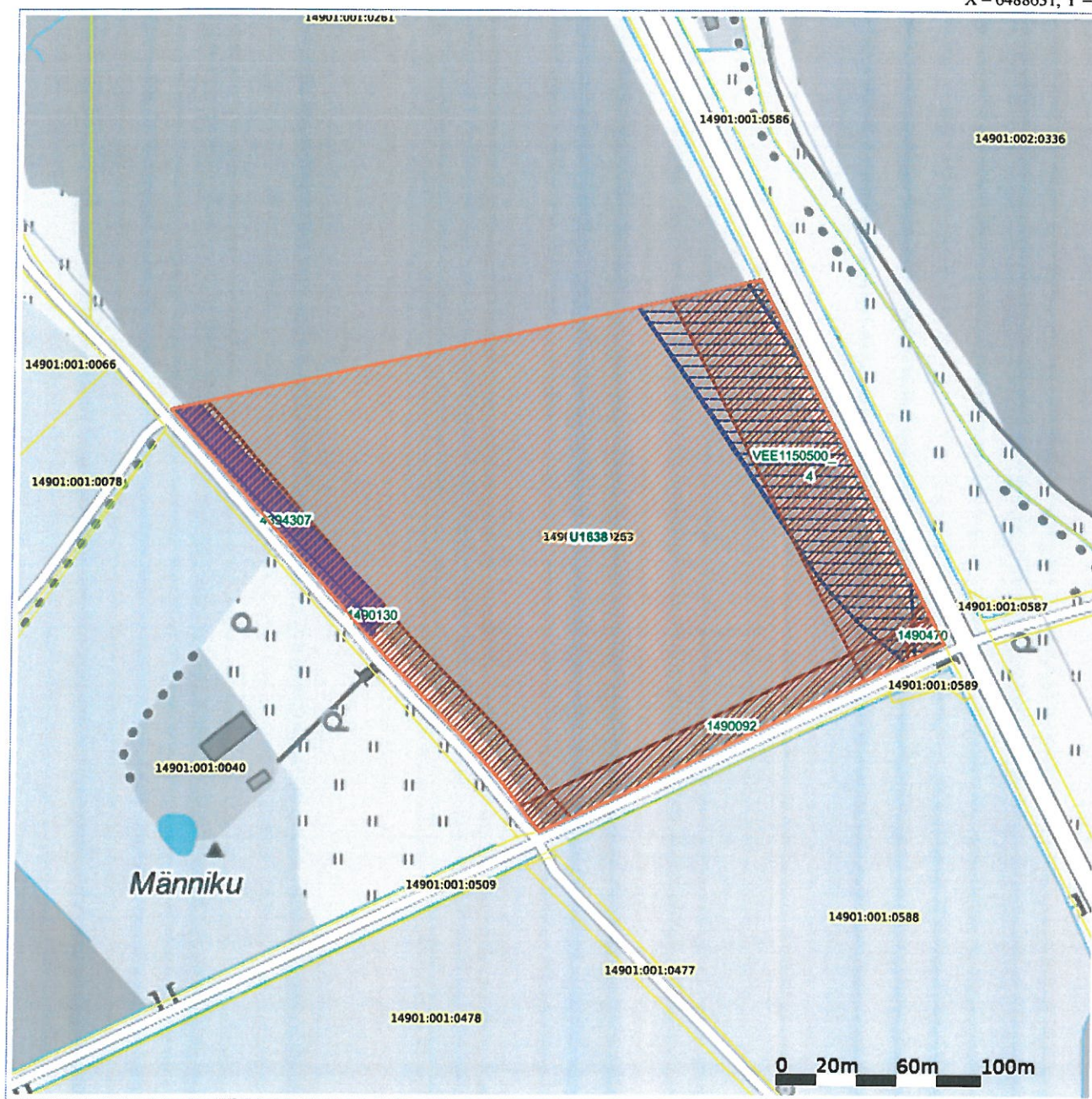


Maakatastri kitsenduste kaardi väljavõte

Kuupäev 01.07.2026

LISA 2

X = 6488631, Y = 532145




X = 6488107, Y = 531622

Aluskaart

Leht 1 / 4

Maa- ja Ruumiamet 2026. Kõik õigused kaitstud.





Otsingu objekti andmed

Otsinguobjekt: Katastriüksus

Tunnus: 14901:001:0263






Otsinguobjekti kitsenduste mõjuala (kma) andmed

Legend	Kitsenduste mõjuala nähtus	VID (kma)*	Nimetus	Ulatus (m2)	Seotud kitsendusi põhjustava objekti nähtus	Seotud VID (kpo)
	Elektripaigaldise kaitsevöönd	300287082/6476724	300287082	15.11	Elektriõhuliini mastitõmmits või tugi	300287082
	Avalikult kasutatava tee kaitsevöönd	1490092/6866627	1490092	3296.78	Maantee	1490092
	Avalikult kasutatava tee kaitsevöönd	1490130/6866640	1490130	4219.06	Maantee	1490130
	Avalikult kasutatava tee kaitsevöönd	1490470/6866643	1490470	286.68	Maantee	1490470
	Elektripaigaldise kaitsevöönd	4394307/8056599	4394307	1936.06	Elektriõhuliin 1-20 kV (Keskpingeliin)	4394307
	Elektripaigaldise kaitsevöönd	300287080/12571346	300287080	15.11	Elektriõhuliini mastitõmmits või tugi	300287080
	Elektripaigaldise kaitsevöönd	331215370/12765721	331215370	15.11	Elektriõhuliini mastitõmmits või tugi	331215370
	Uuringu ala	U1638/15291597	U1638	56450.41	Uuringu ala (geoloogiline)	U1638
	Ranna või kalda piiranguvöönd	61150500200000011MS /15300314	61150500200000011MS	9013.84	Maaparandussüsteemi eesvool üle 25km²	61150500200000011MS
	Ranna või kalda ehituskeeluvöönd	61150500200000011MS /15300315	61150500200000011MS	145.80	Maaparandussüsteemi eesvool üle 25km²	61150500200000011MS
	Avalikult kasutatava tee kaitsevöönd	4/15963526	4	8698.37	Maantee(Euroopa teedevõrgu maantee)	4
	Ranna või kalda ehituskeeluvöönd	VEE1150500_ /16476901	VEE1150500_	158.48	Üle 10 ha pindalaga ja üle 25 km2 valgalaga veekogud	VEE1150500_
	Ranna või kalda piiranguvöönd	VEE1150500_ /16479134	VEE1150500_	9110.04	Üle 10 ha pindalaga ja üle 25 km2 valgalaga veekogud	VEE1150500_





	Ranna või kalda piiranguvöönd	VEE1150500/16487472	VEE1150500	284.69	Üle 10 ha pindalaga ja üle 25 km2 valgalaga veekogud	VEE1150500
	Elektripaigaldise kaitsevöönd	0300911163-2/16576849	0300911163-2	37.83	Elektriõhuliin alla 1 kV	0300911163-2



* VID (kma) - Kitsenduste mõjuala identifikaator

Otsinguobjekti kitsenduste mõjuala (kma) ruumiliselt liidetud andmed

Legend	Kitsenduste mõjuala nähtus	Ulatus (m2)
	Elektripaigaldise kaitsevöönd	1941.81
	Avalikult kasutatava tee kaitsevöönd	15331.14
	Uuringu ala	56450.41
	Ranna või kalda piiranguvöönd	9119.64
	Ranna või kalda ehituskeeluvöönd	158.49

Otsinguobjekti kitsendusi põhjustava objekti (kpo) andmed

Legend	Kitsendusi põhjustava objekti nähtus	VID (kpo)*	Nimetus	Ulatus (m/m2)	Andmete haldaja	Andmed registreeritud	Õiguslikult kehtiv alates	Täpsus-klass (m)
	Elektriõhuliini mastitõmmits või tugi	300287082		6.00	Elektrilevi OÜ	27.04.2022	29.04.2022	5
	Maantee	1490092	Kalme-Angoja tee	0	Tori vald	01.11.2019	29.01.2021	4
	Maantee	1490130	Männiku-Tammiku tee	0	Tori vald	01.11.2019	29.01.2021	4
	Maantee	1490470	Niidu tee	0	Tori vald	01.11.2019	29.01.2021	4
	Elektriõhuliin 1-20 kV (Keskpingeliin)	4394307	AS-35	134.69	Elektrilevi OÜ	06.03.2023	24.03.2023	1
	Elektriõhuliini mastitõmmits või tugi	300287080	Tugi	6.00	Elektrilevi OÜ		23.09.2023	1
	Elektriõhuliini mastitõmmits või tugi	331215370	Tugi	6.00	Elektrilevi OÜ		28.09.2023	1
	Uuringu ala	U1638	Rapla- ja	56450.41	Maavarade register -	18.08.2024	10.10.2024	5

	(geoloogiline)		Pärnumaa maavarade teemaplan uuringuruum		EGT			
	Maaparandussüsteemi eesvool üle 25km ²	61150500200000011MS	Angoja	0	Maaparandussüsteemide register - MaRu	23.08.2021	22.10.2024	4
	Maantee(Euroopa teedevõrgu maantee)	4	Tallinna- Pärnu-Ikla tee	0	Transpordiamet	25.08.2025	31.10.2025	4
	Üle 10 ha pindalaga ja üle 25 km ² valgalaga veekogud	VEE1150500_	Angoja	0	ETAK - kaldajoon	06.01.2026	26.01.2026	4
	Üle 10 ha pindalaga ja üle 25 km ² valgalaga veekogud	VEE1150500	Angoja	0	ETAK - kaldajoon	06.01.2026	26.01.2026	4
	Elektriõhuliin alla 1 kV	0300911163-2	AMKA. 3x35+50	7.93	Elektrilevi OÜ		15.04.2026	0.5

* VID (kpo) - Kitsendusi põhjustava objekti identifikaator